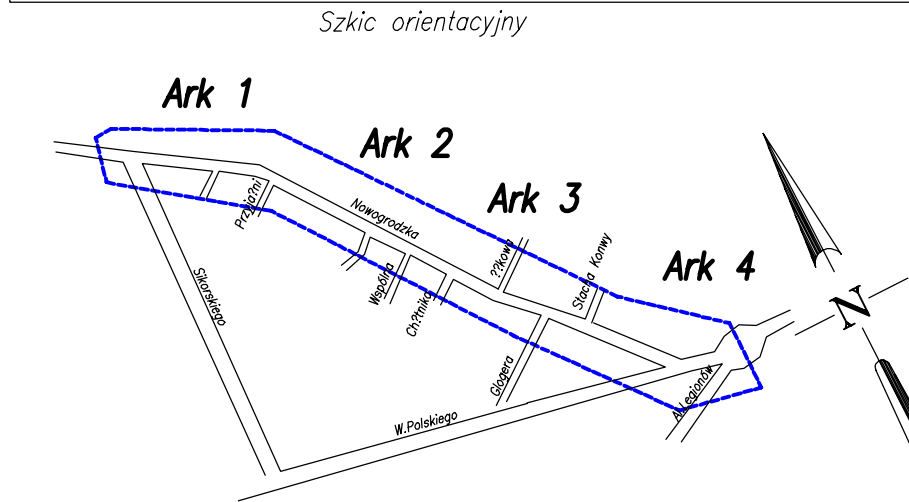












MAPA DO CELÓW PROJEKTYWNYCH Ark 2(4)					
Oznaczenie numeracyjnej zgłoszenia pracy geodezyjnej			GN.LH.66040.1414.2023		
Miejscowość?			Pomsta ul.Mawogrodzka		
Jednostka ewidencyjna	identyfikator nazwa	208201_1 Pomsta			
Odręb ewidencyjny	identyfikator nazwa	0001,0002 Pomsta 1, Pomsta 2			
Skala mapy			1:500		
Nazwa układu współrzędnych	prostokątnych płaskich wysokości		2000 (21) PL EWF 2007 NH		
Oznaczenie granic obszaru, który był przedmiotem aktualizacji					
Data opracowania mapy			23-12-2023		
Szczegóły mapy zasadniczej					
Oznaczenie i informację o sąsiedztwie terenów gruntowych mających wpływ na zagospodarowanie gruntu, zlokalizowanych w granicach projektowanej inwestycji			nie badano		
Oznaczenie i symbol konturu użytku gruntowego, który nie jest ujętym w bazie danych ewidencji gruntów i budynków			brak		
USŁUGI GEODEZYJNE Krzyżata Konopko Erbowia 2/A-10-421 Piłnitica tel. 7181011887 tel.604930641			GEODETA G. KRZYZATA KONOPKO KRAKOWSKA 10/11887		
liczba / ilość / nazwa elementów o przekroju przekrojowym wymiarach:			ilość / rozmiar, co stanowiło statek o przekroju przekrojowym ilości powierzchni m²:		



OZWIAWNIENIE	
<p>Niniejszy dokument został sporządzony w wyniku prac geodazyjnych i kartograficznych, rezultatów tych prac przekazano w formie opisu technicznego i listy uwag oraz załączony został plan sytuacyjny.</p> <p>Jednocześnie niniejszym jest oświadczam, że niniejszy dokument jest zgodny z treścią załączanego oświadczenia.</p>	
<p>Ogrom prowadziły zasado geodazyjny i kartograficzny</p>	<p>STAROSTA POWIATOWSKI</p>
<p>Wiel. data pozyskania protokołu i wytycznej</p>	<p>6640/14.14.2023, 28040 2022.07.27.12.23</p>
<p>Identyfikator ewidencyjny numeru i. zasado</p>	<p>P.2023.765</p>
<p>Wzrost i nazwisko oraz numer uprawnień zawodowych kierownika prac</p>	<p>Krzysztof Knapko Nr. 16867</p>
<p>Wykazano prac geodazyjnych</p>	<p>inż. Jolanta Godekowska Krzysztof Knapko</p>



LEGENDA:	
---	proj. linia kablowa RN-0,4 kV oświetlenia ulicznego
	proj. słup oświetlenia ulicznego wysok. 9 n z wysięgnikiem pojedynczym
	proj. słup oświetlenia ulicznego wysok. 9 n z wysięgnikiem podwójnym
	proj. słup oświetlenia ulicznego wysok. 9 n z wysięgnikiem pojedynczym i wysięgnikiem dodatkowym na wysok. 6 n
	proj. słup oświetlenia ulicznego wysok. 9 n z wysięgnikiem podwójnym i wysięgnikiem dodatkowym na wysok. 6 n
	proj. słup oświetlenia przejścia dla pieszych wysok. 6 n
	proj. oprawa oświetlenia przejścia dla pieszych na istn. słupie; zawiesz. 6 n
---	proj. rura osłona: RX/Y "typ rur"/"Y" długość w metrach)
	istn. przewody napowietrzne nizielizowane 3x AL25 mm ² do demontażu
	istn. przewód napowietrzny izolowany ASX10x25 mm ² do demontażu
	istn. oprawa oświetlenia MPS do demontażu
	istn. słup stal. wys. 10 n wraz z oprawą oświetl. LED 107 W do demontażu

		http://projektowanie-w-budownictwie.pl		zbierylo@wp.pl	
<h1 style="text-align: center;">PROJEKTOWANIE W BUDOWNICTWIE</h1> <h2 style="text-align: center;">Inż. Zygmunt Bieryło</h2>					
<p style="text-align: center;">16-061 Inżynier Kościelny ul. Modrzewiowa 19 tel. (81) 87303465, kom. 60049713499</p>					
Nazwa rysunku:	PROJEKT ZAGOSPODAROWANIA TERENU				RYŚ NR 2
Objekt:	<p style="text-align: center;">Rozbudowa ulicy Nowogrodzkiej Łomży wraz z infrastrukturą techniczną</p>				
Adres:	j.w.	Data:	12.02.2024 r.	Skala:	1:500
B R A N Z A E L E K T R Y C Z N A O Ś W I E T L E N I E U L I C Z N E					
PROJEKTANT: mgr inż. Paweł Stasiuk (op. nr PDL01.03/PD01.08		SPRAWDZAJĄCY: mgr inż. Tomasz Winiarski (op. nr PDL01.05/PD02/12			
K I E R O W N I K P R A C O W N I					
inż. Zygmunt Bieryło					